






Großflächige Umnutzungen



Im Bereich ehemaliger
militärischer Liegenschaften



-  bereits erfolgt
-  in Planung
-  bereits erfolgt, jetzt besondere Vegetationsflächen

Auf Flächen der ehemaligen
Deutschen Bundesbahn

-  bereits erfolgt
-  in Planung

Auf Flächen der ehemaligen
Deutschen Bundespost

-  bereits erfolgt
-  in Planung

-  Grenze Verbandsgebiet
-  Gemeindegrenze



Nachbarschaftsverband NVK
Karlsruhe

Planungsstelle

Großflächige Umnutzungen

Maßstab 1 : 60 000	Plan Nr. B 6.1	Datum 31. August 2004
Gesprochen N. Priesnitz	geändert	Arbeitszug Rudolf Schott
Projektleitung E. Maruhn	Gemeindeführung Dr.-Ing. Harald Ringler	