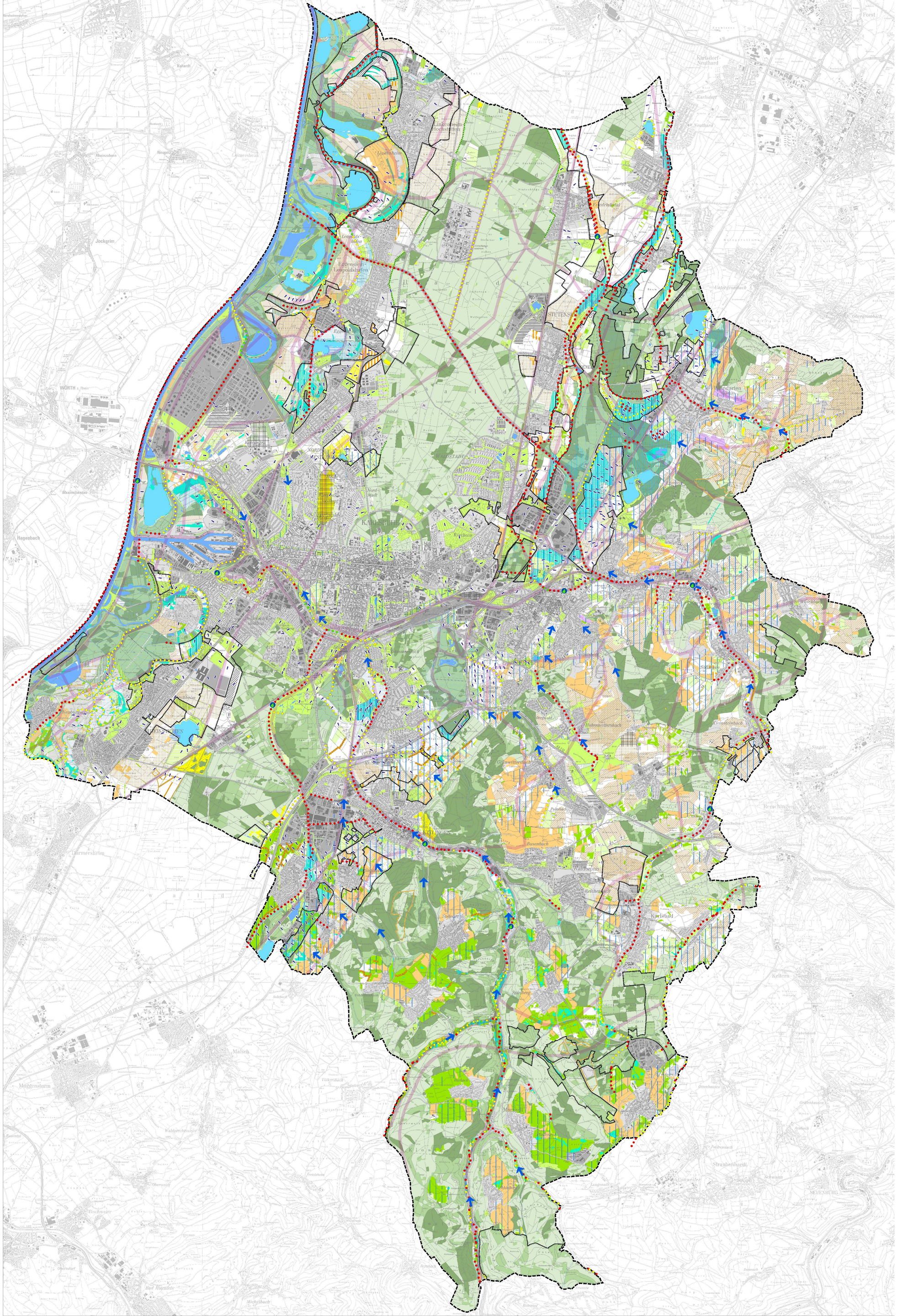

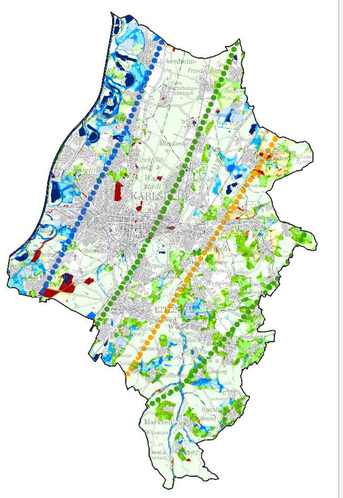

FACHPLAN LANDESWEITER BIOTOPVERBUND

Nachrichtliche Übernahme

Biotopverbund trockener Standorte	Biotopverbund feuchter Standorte	Biotopverbund mittlerer Standorte
Kernfläche	Kernfläche	Kernfläche
Kernraum	Kernraum	Kernraum
Suchraum Stufe 1	Suchraum Stufe 1	Suchraum Stufe 1
Suchraum Stufe 2	Suchraum Stufe 2	Suchraum Stufe 2
Verbundachse	Verbundachse	Verbundachse

Quelle: Fachplan Landesweiter Biotopverbund, LUBW 2014

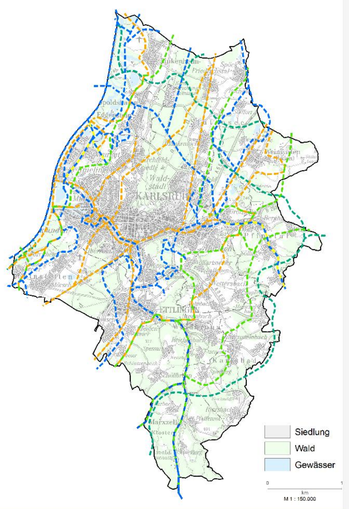

A BIOTOPVERBUNDACHSEN

- N 23 — Maßnahmen zur Entwicklung von Biotopverbundachsen feuchter Standorte im Offenland
- N 24 — Maßnahmen zur Entwicklung von Biotopverbundachsen trockener Standorte im Offenland
- N 25 — Maßnahmen zur Entwicklung von Biotopverbundachsen mittlerer Standorte im Offenland
- N 26 — Maßnahmen zur Entwicklung von Wildtierkorridoren

MASSNAHMEN ZUR SICHERUNG UND WEITERENTWICKLUNG ABIOTISCHER ASPEKTE DES NATURHAUSHALTS

SICHERUNG, AUFWERTUNG UND ENTWICKLUNG VON FLIESS- UND STILLGEWÄSSERN
(Kap. 7.2.1.1)

- N 1 — Maßnahmen zur Sicherung naturnaher Fließ- / Stillgewässer
- N 2 — Maßnahmen zur Aufwertung der Gewässerstruktur und Entwicklung von extensiven Gewässerrandstreifen
- N 3 — Maßnahmen zur Entwicklung bislang naturferner oder verdolter Gewässerabschnitte
- N 4 — Maßnahmen zur Verbesserung der biologischen Gewässergüte
- N 5 — Darstellung textlich — Umsetzung der Gewässerentwicklungspläne

SICHERUNG UND WEITERENTWICKLUNG DER KLIMATISCH BESONDERS BEDEUTSAMEN BEREICHE
(Kap. 7.2.1.2)

- N 6 — Maßnahmen zur Sicherung und Förderung von Luftaustauschprozessen
- N 7 — Maßnahmen zur Sicherung und Weiterentwicklung frisch- und kaltluftproduzierender Flächen:
  - frischluftproduzierende Fläche (Wald)
  - kaltluftproduzierende Fläche (Offenland)

SICHERUNG, AUFWERTUNG UND WEITERENTWICKLUNG DES BODENS
(Kap. 7.2.1.3)

- N 8 — Maßnahmen zur Sicherung von Bereichen mit sensiblem Boden-Wasserhaushalt
- N 9 — Maßnahmen zur Sicherung, Reaktivierung und Weiterentwicklung von Anmoor- und Niedermoorstandorten
- N 10 — Maßnahmen zur Sicherung der Böden mit hoher natürlicher Bodenfruchtbarkeit für die landwirtschaftliche Nutzung / Schutz vor Erosion
- N 11 — Prüfraum für Maßnahmen zur Sanierung gestörter Böden bis / ab 2.500 qm Gesamtfläche

MASSNAHMEN ZUR SICHERUNG UND WEITERENTWICKLUNG BIOTISCHER ASPEKTE DES NATURHAUSHALTS

SICHERUNG UND WEITERENTWICKLUNG NATURNAHER WÄLDER
(Kap. 7.2.2.1)

- N 12 — Maßnahmen zur Sicherung besonders naturnaher Waldstrukturen
- N 13 — Maßnahmen zur Weiterentwicklung / Neuanlage naturnaher, an den Klimawandel angepasster Wälder
- N 14 — Maßnahmen zum Aufbau mehrstufiger Waldränder

SICHERUNG, AUFWERTUNG UND WEITERENTWICKLUNG ÖKOLOGISCH WERTVOLLER OFFENLANDBEREICHE
(Kap. 7.2.2.2)

- N 15 — Maßnahmen zur Strukturierung landwirtschaftlich genutzter Flächen
- N 16 — Maßnahmen zur Sicherung / Entwicklung von Streuobstwiesen; Entwicklung von Baumreihen
- N 17 — Maßnahmen zur Sicherung extensiv bewirtschafteter Weinbergkulturen

SICHERUNG UND ENTWICKLUNG VON BEREICHEN MIT BESONDERER BEDEUTUNG FÜR DIE BIODIVERSITÄT UND DEN BIOTOPVERBUND
(Kap. 7.2.2.3)

- N 18 — Maßnahmen zur Sicherung und Weiterentwicklung von bestehendem Grünland
- N 19 — Maßnahmen zur Sicherung / Entwicklung von Biotopen feuchter Standorte im Offenland
- N 20 — Maßnahmen zur Sicherung / Entwicklung von Biotopen mittlerer Standorte im Offenland
- N 21 — Maßnahmen zur Sicherung / Entwicklung von Biotopen trockener Standorte im Offenland
- N 22 — Maßnahmen zur Entwicklung von Biotopverbundachsen
- N 23 - N 26 — Differenzierung der Verbundachsen siehe Beikarte A: Biotopverbundachsen

Legende Grundlagenkarte

- Siedlungsfläche (Bestand/Planung) A, B (Wohnbau-, Sonderbaufläche, Gemischte Baufläche, Fläche für Gemeinbedarf, Erholungsbezogene Sonderbaufläche, Fläche für Ver-/Entsorgung)
- Gewerbe-, Industriefläche, Verkehrsfläche (Bestand/Planung) A
- Grünfläche (Bestand/Planung) A
- Flugplatz A
- Stillgewässer (Bestand C/ Planung A)
- Fließgewässer C
- Wald (Bestand C/ Planung A)
- Konzentrationsfläche Windenergie E
- Grenze Nachbarschaftsverband Karlsruhe D
- Gemeindegrenze D

Topografische Karte M 1:25.000, Landesamt für Geoinformation und Landentwicklung BW

Kompensationsflächenpool

- Suchraum für Kompensationsflächen 1. Priorität

Quelle: Karte NL - Natur- und Landschaftsschutz, Landschaftsplan 2030, NVK

Datenquellen

Quellenangaben siehe Text Landschaftsplan 2030 (Kap. 10.2 - Geodaten)

Hinweis

Der Landschaftsplan schildert Ziele, Erfordernisse und Maßnahmen zum Schutz und zur Entwicklung von Natur und Landschaft vor. Im Rahmen von Entwicklungsvorhaben sind diese zu prüfen.

NVK Nachbarschaftsverband Karlsruhe — LANDSCHAFTSPLAN 2030

Handlungsprogramm - Karte N

NATURHAUSHALT

November 2019

Übergröße 105 x 196 cm — M 1:25.000

0 250 500 750 1.000 m

NVK Nachbarschaftsverband Karlsruhe
PLANUNGSSTELLE
Lammstr. 7 76133 Karlsruhe

BEARBEITUNG:
HHP Hage + Hoppenstedt Partner
raumplaner landschaftsarchitekten
Gartenstr. 88 72108 Rottenburg /Neckar