

**Ettlingen – Ettlingen (Kernstadt) und Bruchhausen
ET-VE-E001 – „Photovoltaikfreiflächenanlage Hagbruch“**

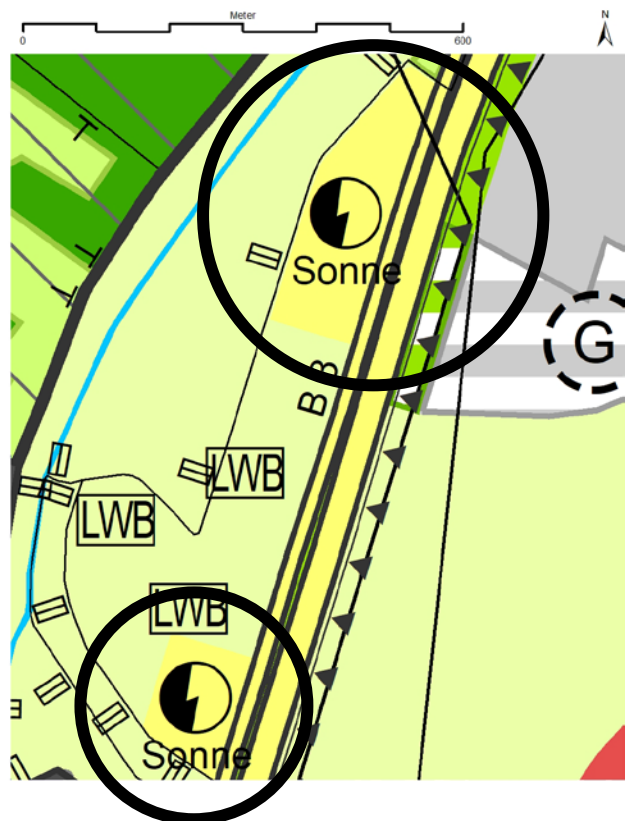
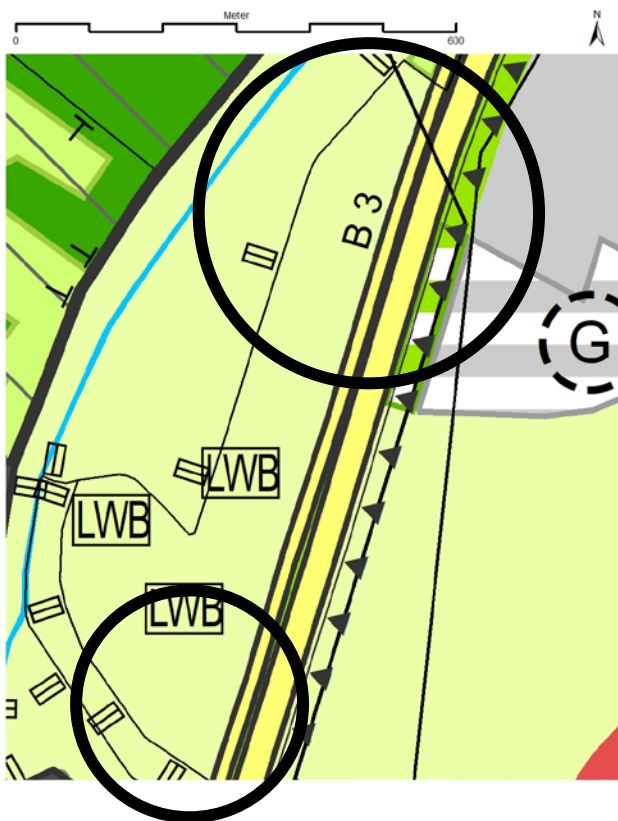
Plandarstellung:

Derzeit geltende Nutzungsdarstellung im FNP

Darstellung der beabsichtigten Nutzungsänderung

Fläche für die Landwirtschaft

Fläche für Ver- und Entsorgung,
Zweckbestimmung Sonne (Photovoltaik)



Einzeländerung des Flächennutzungsplans FNP 2030

ET-VE-E001 – „Photovoltaikfreiflächenanlage Hagbruch“, Ettlingen

Siedlungstypisierung:

Nr.	Baugebiet	Geplante Nutzung	Fläche (ha)	Siedlungstyp	Mindest-GFZ	Wohn-einheiten	bisherige Darstellung im FNP
ET-VE-E001	Photovoltaikfreiflächenanlage Hagbruch	VE	ca. 5,9	-	-	-	LW

Restriktionen:

Regionalplan	Landschaftsplan	Naturschutzrecht	Wasserschutzrecht	Sonstige
● 1), 2)	● 3)	-	WSG II	-

- 1) Schutzbedürftiger Bereich für die Landwirtschaft, Stufe II
- 2) Schutzbedürftiger Bereich für Naturschutz und Landschaftspflege
- 3) Natur- und kulturgeschichtliche Bodenzeugnisse

1. Beschreibung und Begründung:

In Ettlingen sollen westlich der B3 und parallel verlaufender A5 zwei Photovoltaik-Freiflächenanlagen errichtet werden. Vorhabenträgerin ist die Stadtwerke Ettlingen GmbH. Die Vorhabenflächen umfassen gemeinsam ca. 5,9 ha. Die nördliche Fläche mit ca. 4,0 ha befindet sich auf Gemarkung Ettlingen (Kernstadt), die südliche mit ca. 1,9 ha auf Gemarkung Bruchhausen.

Zur Umsetzung des Vorhabens ist die Erstellung eines Bebauungsplans mit Umweltbericht erforderlich.

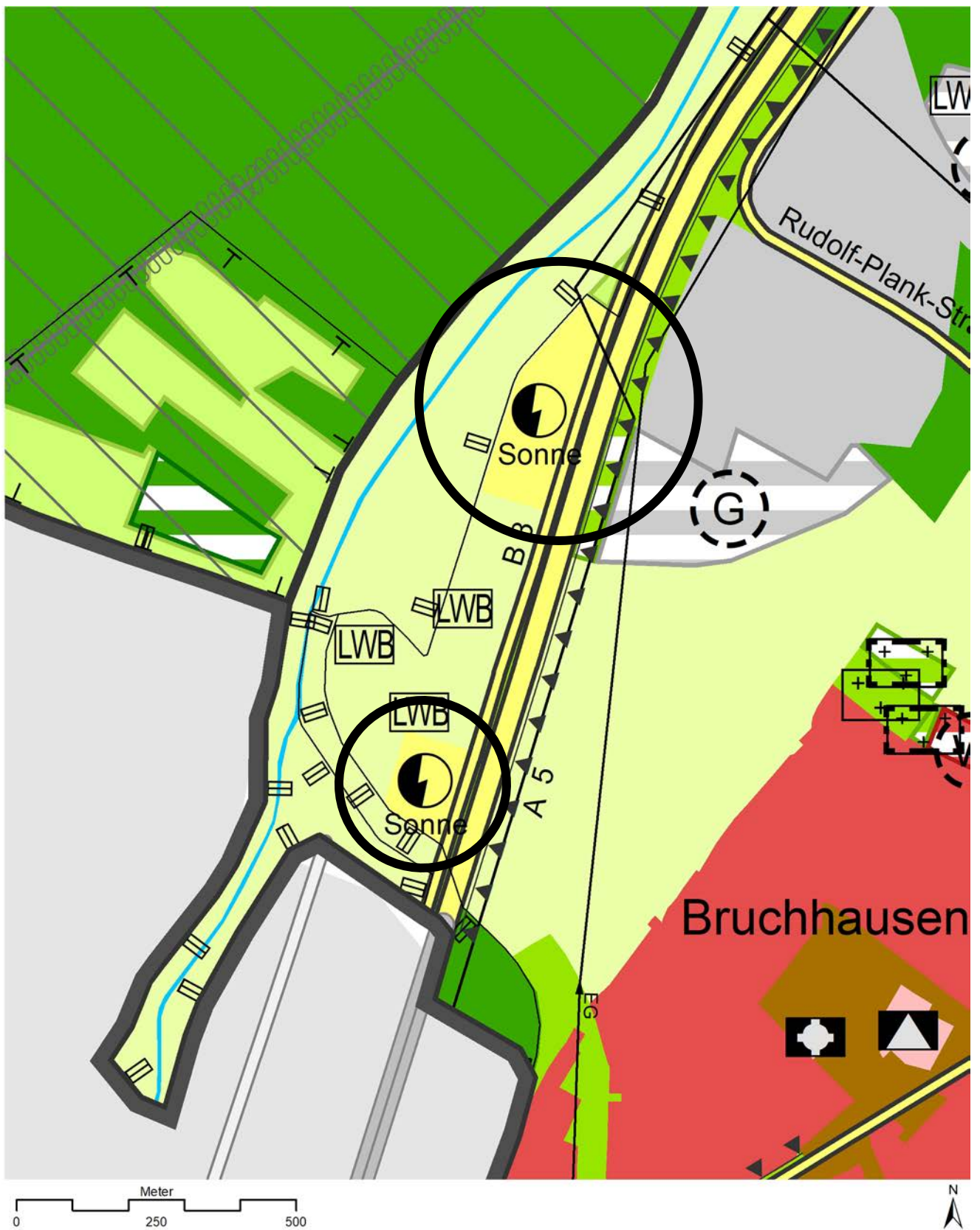
Der Geltungsbereich des Bebauungsplanes ist im wirksamen Flächennutzungsplan 2030 des Nachbarschaftsverbands Karlsruhe als landwirtschaftliche Fläche dargestellt. Die Festsetzungen des Bebauungsplanes weichen somit von der Darstellung des Flächennutzungsplans ab. Da sich die Grundstücke im Außenbereich befinden, ist eine Einzeländerung des Flächennutzungsplans erforderlich.

Auf Antrag der Stadt Ettlingen vom 5. August 2022 soll daher im Zuge der Einzeländerung die Darstellung der betreffenden Flächen im Flächennutzungsplan von „Fläche für Landwirtschaft“ zu „Fläche für Ver- und Entsorgung“ mit Zweckbestimmung „Photovoltaik“ geändert werden.

Die Aufstellung des Bebauungsplans sowie die Änderung des Flächennutzungsplans werden im Parallelverfahren durchgeführt.

Im momentan gültigen Regionalplan 2003 des Regionalverbands Mittlerer Oberrhein sind die vorgesehenen Flächen als schutzbedürftige Bereiche für die Landwirtschaft, Stufe II festgelegt. Zudem befindet sich entlang der B3 ein schutzbedürftiger Bereich für Naturschutz und Landschaftspflege.

Einzeländerung des Flächennutzungsplans FNP 2030
ET-VE-E001 – „Photovoltaikfreiflächenanlage Hagbruch“, Ettlingen



2. Umweltbericht

2.1. Zusammenfassung der Planungsstelle NVK

Übersicht der voraussichtlichen Umweltauswirkungen - Bewertung der Schutzgüter und deren Wechselwirkungen -				
Schutzgut	Bewertung der Planungsstelle NVK			
	<i>keine/gering</i>	<i>mäßig</i>	<i>hoch</i>	<i>sehr hoch</i>
Mensch/Gesundheit		x		
Boden			x	
Wasser			x	
Klima/Lufthygiene	x			
Tiere/Pflanzen biologische Vielfalt			x	
Landschaftsbild			x	
Kultur / Sachgüter		x		
Fläche			x	
Wechselwirkungen		x		
Gesamtbewertung der Umweltauswirkungen			x	
Umfang der Ausgleichs- und Ersatzmaßnahmen (Abschätzung auf Ebene der Flächennutzungsplanung, auf Bebauungsplanebene zu konkretisieren)		<i>Vermutlich kein Ausgleich notwendig</i>	<i>Ausgleich kann vermutlich im Plangebiet erbracht werden</i>	<i>Ausgleich außerhalb des Plangebietes vermutlich notwendig</i>
				x
Maßnahmen zur Vermeidung und Minderung (V/M)	Begrenzung der Bodenbeanspruchung/-versiegelung (Fundamente) und -verdichtung. Weiternutzung als Grünland ermöglichen.			
Gesamtbewertung der voraussichtlichen Auswirkungen unter Berücksichtigung der Maßnahmen zur Vermeidung und Minderung			hoch	

2.2. Erläuterung/Begründung:

Schutzgut Mensch/Gesundheit

Im Übergang zur freien Landschaft ist der ortsnahe Bereich bedeutend für die Naherholung. Er liegt fußläufig zur angrenzenden Siedlung und bietet Raum zur Feierabendholung. Mit den Verkehrsstrassen von Bundesstraße und Autobahn sind hier erhebliche Vorbelastungen infolge der Zerschneidung und Schallausbreitung verbunden.

Schutzgüter Boden und Wasser

Aufgrund der Überbauung durch die Fundamente und baubedingte Bodenverdichtung sind negative Folgen für die Bodenfunktionen möglich.

Die Bodentypen sind mit einem Auengley aus Auensand und einer Parabraunerde aus Hochflutlehm auf Niederterassenschotter als wertvoll einzuschätzen, besonders die Parabraunerde im östlichen Teil des Gebiets hat eine sehr hohe Bedeutung als Ausgleichskörper im Wasserkreislauf. Als Archiv der Natur- und Kulturgeschichte ist der Boden empfindlich gegenüber baulicher Überprägung.

Das Gebiet liegt in der Wasserschutzgebietszone IIIB.

Durch Minimierung der Bodenversiegelung (Bauwerke/Fundamente) sowie der baubedingten Bodenverdichtung können die Auswirkungen deutlich reduziert werden.

Schutzgut Klima/Lufthygiene

In der Klimafunktionskarte ist dargestellt, dass die Fläche durch Flurwinde gering beeinflusst ist; die Ausgleichsfunktionen für den Siedlungsraum sind gering.

Schutzgut Tiere/Pflanzen biologische Vielfalt

Westlich der Planflächen befindet sich das FFH-Gebiet 7016341 „Hardtwald zwischen Karlsruhe und Muggensturm“ (siehe unten).

Unmittelbar angrenzend ist das Landschaftsschutzgebiet 2.15.015, Hardtwald südlich von Karlsruhe.

Besonders der nördliche Bereich des Gebiets ist empfindlich (in Bezug auf die Leistungs- und Funktionsfähigkeit für den Artenschutz) gegenüber Beeinträchtigungen.

Die um das Baugebiet vorhandene Hecken sind als besonders geschützte Biotope erfasst (Nr. 170162152817 „Feldhecken im Gewann Hagbruch w. Bruchhausen“ und Nr. 170162152816 „Straßenhecken an der A5 und B3 südl. am Runden Plom“). Geplante Fotovoltaik-Anlagen sollten gemäß der artenschutzrechtlichen Ersteinschätzung einen Abstand von 12 bis 15 m einhalten (Vogelschutz). Demnach sind auch weiterführende Untersuchungen zum Vorkommen von Zauneidechsen durchzuführen.

Schutzgut Landschaftsbild

Durch die geplante Überbauung der Flächen ist mit hohen negativen Auswirkungen auf das Landschaftsbild zu rechnen. Vorbelastungen sind mit der Bebauung (Aussiedlerhöfe) zwischen den beiden Teilgebieten und dem Verlauf der B3/A5 entlang des Gebietes gegeben.

Zur Vermeidung der Auswirkungen sind folgende Anpassungen zu prüfen: Begrenzung der Bauhöhe, Nutzung der Fläche unterhalb der PV Module als Extensivgrünland/Beweidung.

Kultur/Sachgüter

Es gehen landwirtschaftliche Nutzflächen verloren, bzw. wird die Nutzbarkeit stark eingeschränkt. Den Hinweisen auf natur- und kulturgeschichtliche Bodenzeugnisse (LP2030) ist nachzugehen.

Schutzgut Fläche

Die Planflächen beanspruchen Freiflächen im Außenbereich. Beide Teilflächen sind aktuell unbebaut, so dass unbelastete Flächen überplant werden.

Schutzgutübergreifende Wechselwirkungen

Auswirkungen auf das Schutzgut Boden können auch den Bodenwasserhaushalt betreffen. Grundwasserführende Bodenschichten sind aber nach bisherigem Kenntnisstand nicht berührt.

Natura 2000/FFH-Verträglichkeit:

Westlich der Planflächen befindet sich das FFH-Gebiet 7016341 „Hardtwald zwischen Karlsruhe und Muggensturm“. Die Verträglichkeit des Vorhabens mit den Erhaltungszielen des Gebietes ist vor Zulassung oder Durchführung zu prüfen.

2.3. Schwierigkeiten oder Lücken bei der Zusammenstellung der Angaben

Die Vorprüfung zur FFH-Verträglichkeit ist vorzunehmen.

Unter Beteiligung der Träger öffentlicher Belange sollen evtl. Lücken im weiteren Verfahren geschlossen werden.

2.4. Maßnahmen zur Überwachung der erheblichen Umweltauswirkungen (Monitoring)

Nach § 4c BauGB haben die Gemeinden die Verpflichtung, erhebliche Umweltauswirkungen, die auf Grund der Durchführung der Bauleitpläne eintreten, zu überwachen. Die Überwachung soll sich hierbei auf die erheblichen und nicht genau vorhersehbaren Auswirkungen konzentrieren. Da erforderliche Minderungs- und Schutzmaßnahmen zur Vermeidung von Beeinträchtigungen überwiegend im Rahmen der verbindlichen Bauleitplanung festgelegt werden, und die Flächennutzungsplan-Teiländerung lediglich die Flächennutzung allgemein festlegt, sind erforderliche Überwachungsmaßnahmen im Rahmen der verbindlichen Bauleitplanung oder gegebenenfalls der nachgeschalteten Genehmigungsverfahren festzulegen.